

# 4 Einkehren & Übernachten

Betriebe unter 3 km zur Hauptroute des Urwaldsteig Edersees

## Entfernung zur Hauptroute

- 0,9 km **Campingplatz Asel-Süd** Asel/Süd  
Tel. 05635 608 **U** **G** (Ü = im Zelt oder Wohnwagen)
- 0,9 km **Gaststätte Asel-Süd** (auf dem Campingplatz), Asel/Süd  
Tel. 05635 9937993 **G** **H/B**
- 2,0 km **Pension Büchenschütz** Seestr. 24, Harbshausen  
Tel. 05635 286 **U** **G** **H/B**
- 2,1 km **Hotel La Vida Loca** Seestr. 2, Harbshausen  
Tel. 05635 991366 **U** **G** **H/B**
- 2,1 km **Gasthaus "Zum Elsebach"** Im Elsebach 2-4, Schmittlotheim  
Tel. 05635 312 **U** **G** **H/B**
- 2,3 km **Ferienhof Ulrich** Zum Erlau 2, Schmittlotheim  
Tel. 05635 640 **U** **H/B**
- 0,5 km **Gasthaus "Zum Edertal"** Alte Bundesstr. 3, Kirchlotheim  
Tel. 05635 364 **U** **G**
- 0,3 km **Ferienwohnung Wolf** Zum Obstrain 1, Kirchlotheim  
Tel. 05635 1538 **U** **G** **H/B**
- 0,3 km **Ferienwohnung Hamel** Akazienweg 10, Kirchlotheim  
Tel. 05635 1882 **U** **H/B**
- 0,1 km **NationalparkZentrum** Weg zur Wildnis 1, Herzhausen  
Tel. 05635 993457 **G** **H/B**
- 0,3 km **Campingplatz Teichmann & "Seehütte"** Herzhausen  
Tel. 05635 245 **U** **G** **H/B**
- 0,0 km **Grillstube am Edersee** Ederstr. 2a, Herzhausen  
Tel. 0177 8936451 **G** **H/B**
- 0,0 km **Cafe Raabe** Ederstr. 2, Herzhausen  
Tel. 05635 8424 **G** **H/B**
- 0,0 km **Gaststätte Kohlberg-Wolf** Ederstr. 30, Herzhausen  
Tel. 05635 344 **G** **H/B**
- 3,0 km **Gasthaus & Pens. Eierdanz** Kirchtalstr. 5, Buchenberg  
Tel. 05635 334 **U** **G** **H/B**
- 3,0 km **Gasthaus Denhof** Kirchtalstr. 4, Buchenberg  
Tel. 05635 604 **U** **G** **H/B**
- 0,4 km **Pension Hille** Lindenplatz 3, Asel  
Tel. 05635 1828 **U** **H/B**
- 0,4 km **Pension Sauer** Lindenplatz 5, Asel  
Tel. 05635 535 **U** **G** **H/B**
- 0,3 km **Der Weinberg Seminarzentrum** Auf dem Weinberg 1, Asel  
Tel. 05635 888200 **U** **H/B**
- 2,5 km **Ferienhof Stracke** Arolser Str. 11, Vöhl  
Tel. 05635 275 **U** **G** **H/B**
- 2,5 km **Casa Verde** Arolser Str. 12, Vöhl  
Tel. 0163 2601617 **U** **G** **H/B**
- 2,5 km **Restaurant "Apfelbaum"** Basdorfer Str. 12, Vöhl  
Tel. 05635 9930110 **G** **H/B**
- 1,2 km **Fewo & Restaurant Kutscher Hus** Schulstr. 1, Basdorf  
**U** **G** **H/B** Tel. 0151 17850064 **G** **H/B** Tel. 05635 991252
- 0,5 km **Gaststätte Fürstentalklaue** Campingplatz Fürstental  
(Anfahrt über Basdorf), Tel. 05635 992223 **G** **H/B**

Die aufgeführten Gastgeber bieten am **4** Übernachtungsmöglichkeiten an einer Nacht mit Frühstück an. Prüfen Sie vorab die Verfügbarkeit der Unterkünfte. Weitere Unterkünfte finden Sie unter: [www.edersee.com](http://www.edersee.com). Die Öffnungszeiten der Gastronomie erfragen Sie bitte telefonisch.

- 0,3 km **Yacht-Hof Edersee** Bringhäuser Str. 6, Scheid  
Tel. 0178 3245980 **U** **G** **H/B**
- 0,2 km **Flairhotel Werbeta** Uferstr. 28, Niederwerbe  
Tel. 05634 97960 **U** **G** **H/B**
- 0,4 km **Ferienhaus Hesselbein** Am Hagen 13, Niederwerbe  
Tel. 05634 308 **U** **G** **H/B**
- 0,5 km **Ferienhaus Pfeil** Uferstr. 13, Niederwerbe  
Tel. 05634 866 **U** **H/B**
- 0,8 km **Hotel Haus am See** Klippenberg 1, Waldeck  
Tel. 05623 5438 **U** **G** **H/B**
- 0,1 km **Waldhotel Wiesemann a. See** Oberer Seeweg 2, Waldeck  
Tel. 05623 9335290 **U** **G** **H/B**
- 0,1 km **Seehotel & Gästehaus Andree** Seeweg 1-2, Waldeck  
Tel. 05623 5426 **U** **G** **H/B**
- 0,2 km **Schwarzwaldhaus** Am Schlossberg 1, Waldeck  
Tel. 05623 973917 **U** **H/B**
- 0,1 km **Landhotel Edersee** Oberer Seeweg 5, Waldeck  
Tel. 05623 5600 **U** **H/B**
- 0,1 km **Hotel Schloss Waldeck** Schloss Waldeck 1, Waldeck  
Tel. 05623 5890 **U** **G** **H/B**
- 0,1 km **Hotel Seeschlößchen** Kirschbaumweg 4, Waldeck  
Tel. 05623 5113 **U** **H/B**
- 0,5 km **Pension Schübler** Gecksburg 10a, Waldeck  
Tel. 05623 9730098 **U** **H/B**
- 0,5 km **Terrassenhotel Edersee** Randstr. 4, Hemfurth-Edersee  
Tel. 05623 94790 **U** **G** **H/B**
- 0,5 km **Zum Großen Hecht** Randstr. 5, Hemfurth-Edersee  
Tel. 05623 930759 **G** **H/B**
- 0,9 km **Bistro Aquarello** Zur Sperrmauer 64, Hemfurth-Edersee  
Tel. 05623 935457 **G** **H/B**
- 1,0 km **Edersee-Hotel** Zur Sperrmauer 45, Hemfurth-Edersee  
Tel. 05623 1778 **U** **G** **H/B**
- 1,0 km **Haus Talblick** Zur Sperrmauer 59-61, Hemfurth-Edersee  
Tel. 05623 1734 **U** **H/B**
- 0,5 km **Landhotel Ederau** Kraftwerkstr. 3, Hemfurth  
Tel. 05623 1782 **U** **G** **H/B**
- 0,5 km **Landgasthof Königshof** Bringhäuser Str. 8, Hemfurth  
Tel. 05623 1238 **U** **H/B**
- 0,9 km **Haus Waldesruh** Am Linge 11, Hemfurth  
Tel. 05623 1731 **U** **H/B**
- 1,0 km **Krüger Holidays** Hagebuttenweg 2, Hemfurth  
Tel. 05623 2019 od. 991032 **U** **G** **H/B**
- 1,2 km **Waldhotel Dornröschenschöh** Bringhäuser Str. 76, Hemfurth  
Tel. 05623 1307 **U** **G** **H/B**
- 0,3 km **Fünfseenblick Biohotel** Kurstr. 4, Bringhausen  
Tel. 05623 94940 **U** **G** **H/B**

**Zeichenerklärung:** **U** Unterkunft **G** Gastronomie  
**H/B** Hunde erlaubt **H/B** Hol- und Bringservice Urwaldsteig  
**U** Qualitätsgastgeber **K** Kartenzahlung möglich

www.edersee.com

# Urwaldsteig Edersee



Alles auf einen Blick ...



## Wanderabenteurer Urwaldsteig Edersee


## Mehr erleben ...

Auf dem Urwaldsteig wandern Sie abschnittsweise auf schmalen, felsigen und steilen Pfaden. Festes Schuhwerk und eine gute Kondition sind erforderlich. Der Steig verläuft durch den Naturpark und Nationalpark Kellerwald-Edersee.

### Hessens Wanderabenteuerland

#### Vernetzung mit anderen Regionen über:

- K** Kellerwaldsteig
- E** Ederhöhenpfad
- H** Habichtswaldsteig
- X8** Barbarossaweg
- L** Lichtenfelser Panoramaweg
- H** Hugenotten- und Waldenserpfad



#### Ganz allein Wandern muss nicht sein!

Wanderwochen Edersee  
[www.wanderabenteurer-edersee.de](http://www.wanderabenteurer-edersee.de)

#### Unser Wandertipp: geführte Montagswanderung "Natur & Technik" (Ostern-Okt, Start: 10 Uhr - P Schloss Waldeck)

Weitere Informationen:

**Edersee Touristic**  
 Hemfurth Str. 14  
 34549 Edertal  
 Telefon 05623 99980  
[www.edersee.com](http://www.edersee.com)



### Wandern im UNESCO-Weltnaturerbe

Der einzige Nationalpark Hessens liegt keine 50 Kilometer südwestlich von Kassel entfernt. Hier am 27 km langen Edersee ist einer der größten zusammenhängenden Buchenwälder Mitteleuropas geschützt.

Die Wälder des Nationalparks Kellerwald-Edersee bieten das ganze Jahr über einzigartige Naturerlebnisse. Urige Wälder auf Bergkuppen und in Schluchten, Felsen und Blockhalden, naturnahe Quellen und Bäche sowie ruhige Wiesentäler und Waldwiesen bilden die Schätze des Nationalparks - Natur darf Natur sein. Spektakuläre Einblicke in alte und neue Wildnis eröffnen sich entlang des „Urwaldsteig Edersee“, der durch das Weltnaturerbe führt. Der Steig ist sicherlich der Königsweg für alle, die Schritt für Schritt Wildnis erfahren möchten lässt er doch auch die bizarren Urwaldreste auf der nördl. Ederseeeseite nicht aus. Die faszinierende „Wildnis von morgen“ kann von Besuchern aber auch auf zahlreichen Rundwanderwegen erwandert werden.

Wer die weltweite Einzigartigkeit dieser Wälder kennen lernen möchte, ist herzlichst eingeladen, die Region rund um den Edersee zu erwandern.



### Expertentipp Thorsten Hoyer



Schmale Pfade winden sich über Stock und Stein. Steil fallen die Hänge zum Wasser ab, das sich fjordartig durch enge Täler zieht. Zwischen moosbewachsenen Felsblöcken haben knorrige Eichen seit vielen Jahrhunderten ihren Platz und im Nationalpark erstrecken sich altherwürdige Buchen in beeindruckende Höhen. Die Buchen verraten es: ich bin nicht irgendwo in einem fernen Land unterwegs, sondern mitten in Deutschland. Auf dem Urwaldsteig Edersee in Nordhessen! Hier aufgewachsen, ist mir die Region von Kindesbeinen an bekannt. Damals hatte ich mit Wandern aber noch nicht sehr viel zu tun. Das ist heute völlig anders und sehr oft bin ich "irgendwo" unterwegs. Und genau hier liegt der Grund, der mich überzeugt sagen lässt: "Urwaldsteig Edersee" ist nicht nur ein Name, der Urwaldsteig Edersee ist Programm und das zu allen Jahreszeiten!  
*Sie können es erleben... Thorsten Hoyer*

### Bergbahn und Standseilbahn

Bitte Fahrpläne & Jahreszeit beachten:

- S** E.on Standseilbahn  
Tel. 05623 948390
- B** Waldecker Bergbahn  
Tel. 05623 5343

**Edersee Touristic GmbH**  
34549 Edertal  
Telefon 05623 99980  
www.edersee.com

**Nationalpark Kellerwald-Edersee**  
34537 Bad Wildungen  
Telefon 05621 752490  
www.nationalpark-kellerwald-edersee.de

**Naturpark Kellerwald-Edersee**  
34537 Bad Wildungen  
Telefon 05621 969460  
www.naturpark-kellerwald-edersee.de

### Etappeinteilung und Entfernungangaben

**A** Bringhausen → Asel-Süd 4 km → Harbshausen 6 km → Kirchlotheim 4 km **B** → Herzhausen 2 km → Asel 9 km  
→ Basdorf 8 km → Scheid 3 km → Niederwerbe 6 km **C** → Waldeck 8 km → Hemfurth 7 km **D** → Bringhausen 11 km

### Zeichenerklärung

- U** Haupttroute Urwaldsteig Edersee (68 km)
- H** Haltestellen Bus und/oder AST  
Anrufsammeltaxi Tel. 05631 5062088
- P** kostenlose Parkplätze mit zusätzlichen ausgeschilderten Rundwanderwegen
- i** Tourist-Information
- P** kostenlose Parkplätze am Urwaldsteig

### Schifffahrt und Fähren

Bitte Fahrpläne & Jahreszeit beachten:  
**Personenschifffahrt Edersee**  
www.personenschifffahrt-edersee.de  
Tel. 05623 5415

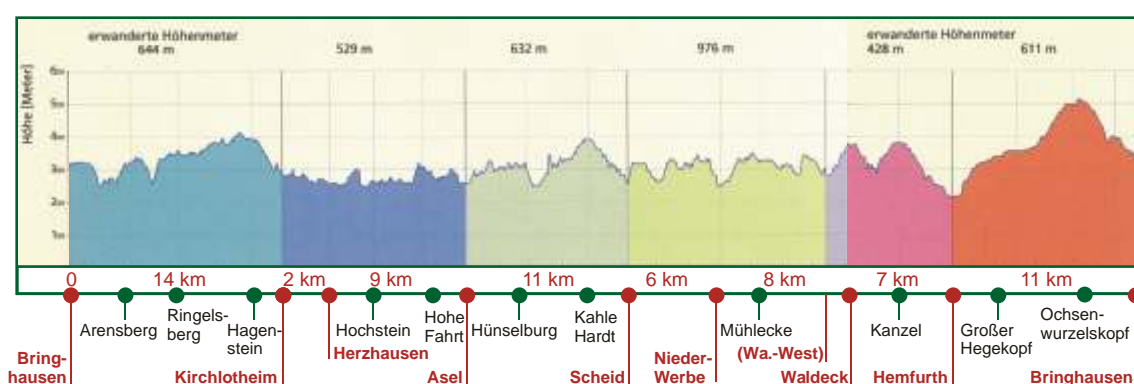
- 1** **Fähre Rehbach-Scheid**  
Tel. 01520 9721564
- 2** **Fähre Asel - Asel/Süd**  
Tel. 05635 608 oder 993652

## Rundwanderungen auf dem Urwaldsteig ...ein unvergessliches Erlebnis für die ganze Familie!

### Markierte Rundwanderwege und Startpunkte


- 1** **Kanzel-Route** 8 km Waldeck **P** Schloss Waldeck (kostenpfl.)
- 2** **Daudenberg-Route** 5 km Bringhausen **P** Kirchweg
- 3** **Bloßenberg-Route** 4 km Bringhausen **P** Kirchweg
- 4** **Ringelsberg-Route** 10 km Harbshausen **P** Himmelsbreite
- 5** **Hagenstein-Route** 7 km Herzhausen **P** NationalparkZentrum
- 6** **Hochstein-Route** 10 km Herzhausen **P** Bahnhof
- 7** **Lindenberg-Route** 10 km Asel **P** Strieder-Eiche
- 8** **Kahle Hardt-Route** 7,5 km Basdorf **P** Trappenhardt
- 9** **Mühlecke-Route** 7,5 km Niederwerbe **P** Werbetal
- 10** **Katzenstein-Route** 6 km Waldeck **P** Schloss Waldeck (kostenpfl.)

### Höhenprofil (ca. 3.800 Höhenmeter)




Unser Tipp für Ihre Streckenwanderung "Urwaldsteig Edersee": Planen Sie mind. 3 bis 4 Etappen - es warten auf Sie spektakuläre 68 km und 3.800 Höhenmeter!

### Zertifizierung, Markierung, Kartenmaterial und Information



Die Haupttroute des Urwaldsteigs ist mit einem weißem "UE" auf blauem Kreis markiert.  
Die Neben- und Zuwege sind nur mit einem blauen Punkt gekennzeichnet.



**Wander- und Radwanderkarte Edersee**  
Maßstab 1 : 25 000  
mit Nationalpark Kellerwald-Edersee, Urwaldsteig Edersee, UTM-Gitter für GPS, Detailkarte mit altem Ederverlauf, Wander- und Radwandertipps

Preis: 4,50 €

**Edersee Touristic GmbH**  
Hemfurth Str. 14  
34549 Edertal  
Telefon 05623 99980  
www.edersee.com



Fotos und Karte: M. Hamel, Fa. COGNITIO, M. Latzel, T. Hoyer, Campingplatz Teichmann

